

A dark grey map of Brazil is the background. It features several markers: a white plus sign in a dashed circle in the top left; a white plus sign in a dashed circle in the top right; and three orange exclamation marks in dashed circles, one in the top left, one in the bottom right, and one in the bottom right. Dotted orange lines connect these markers to various regions on the map. The text is positioned on the left side of the map.

COVID-19

e o funcionamento do comércio *no Brasil*

BAPTISTALUZ^{ADV}

Informações atualizadas em:
22 de março de 2021

autoras/pesquisadoras

Caroline Castro Nunes

Julia de Moraes Almeida

projeto gráfico

Laura Klink

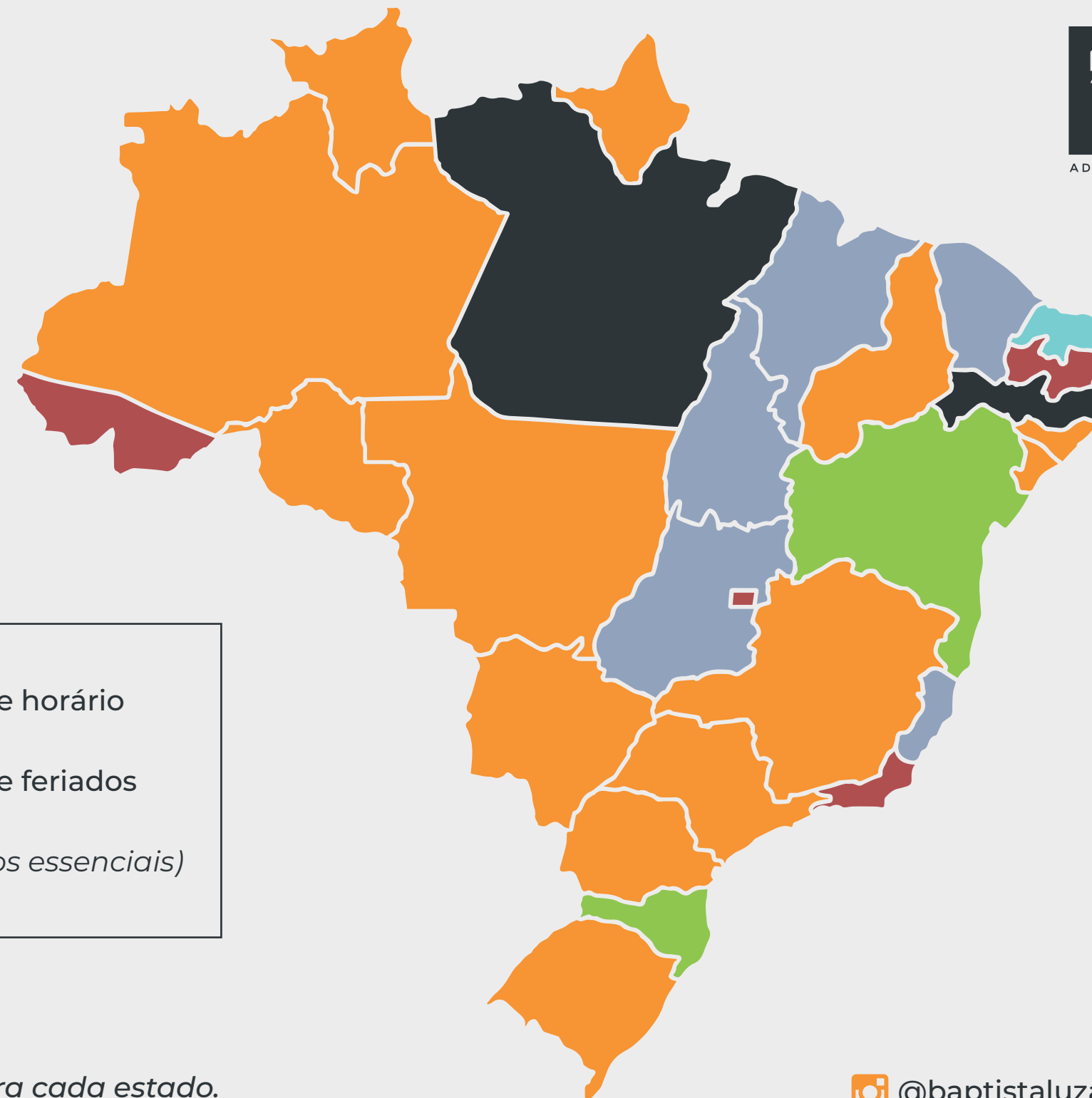
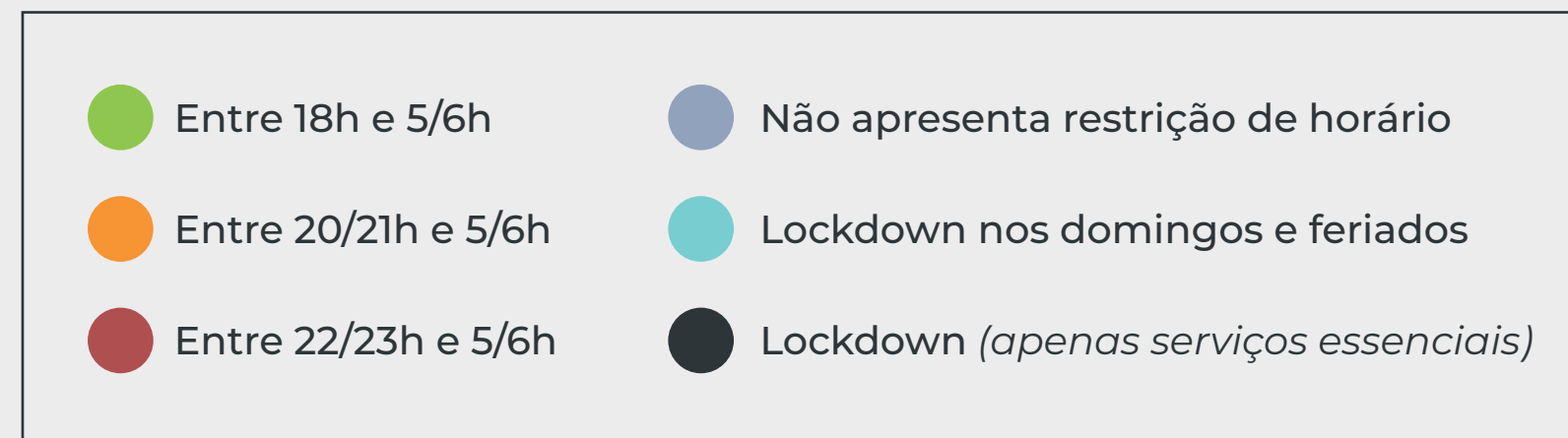
Martina Flores



COVID & FUNCIONAMENTO DO COMÉRCIO NO BRASIL

Toque de recolher nos estados

Informações atualizadas em: 22 de março de 2021

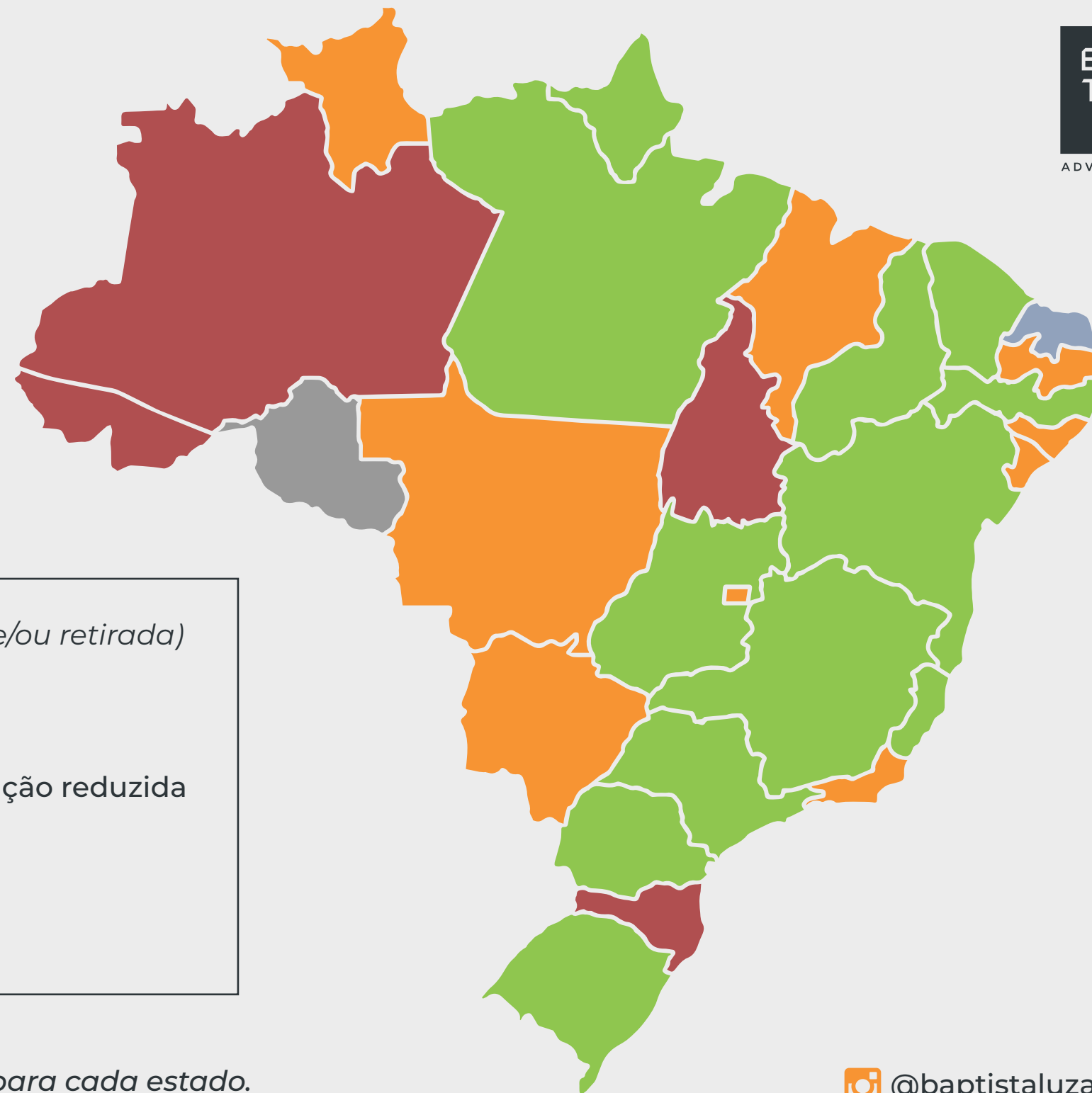







! **ATENÇÃO:** a definição de serviços essenciais se difere para cada estado.

COVID & FUNCIONAMENTO DO COMÉRCIO NO BRASIL

Funcionamento do comércio em dia útil

Informações atualizadas em: 22 de março de 2021



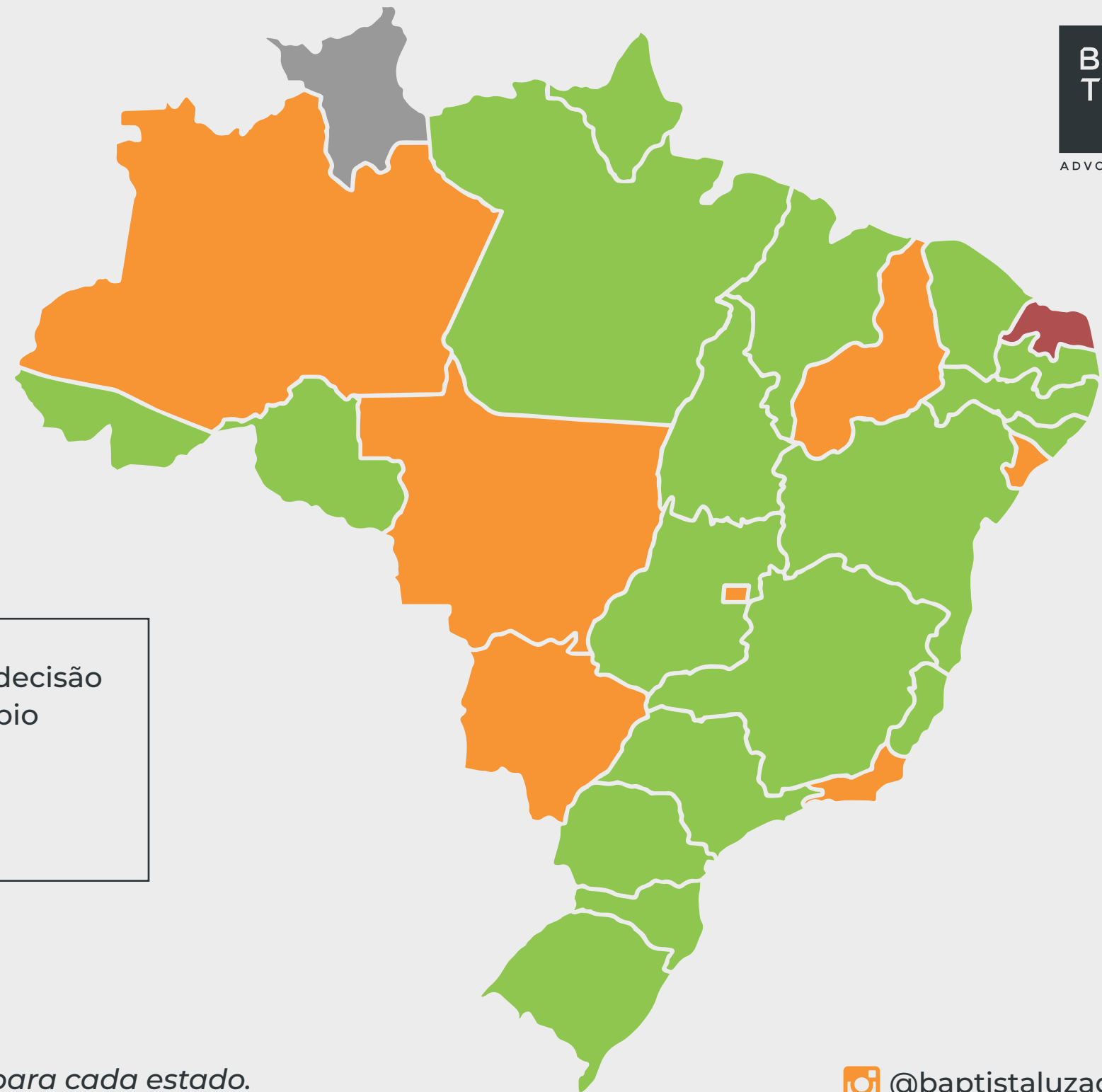
-  Apenas serviços essenciais (*não essenciais por delivery e/ou retirada*)
-  Comércio com restrição de horário
-  Comércio com restrição de horário e capacidade de lotação reduzida
-  A depender de cada município
-  Não publicado

 *Observação: a definição de serviços essenciais se difere para cada estado.*

COVID & FUNCIONAMENTO DO COMÉRCIO NO BRASIL

Funcionamento do comércio aos fins de semana

Informações atualizadas em: 22 de março de 2021



● Apenas essenciais
(*não-essenciais por delivery*)

● A depender da decisão
de cada município

● Funcionamento do comércio
com horário de restrição

● Não publicado

! Observação: a definição de serviços essenciais se difere para cada estado.

Para saber mais, **acesse nosso site**
ou nos acompanhe nas redes sociais.



www.baptistaluz.com.br